

TEGNFORKLARING
Plandata
Reguleringsplan PBL 2008

- Båndlegginggrense nåværende
- Massedeponi rene masser 1201
- Industri/lager 1826
- Havn sikring av eksisterende veg 2040
- Kai 2041
- Parkering 2080
- Havneområde i sjø 6220
- Angitt formål i sjø og vassdrag/andre angitte hovedformål. Sjødeponi rene masser 6900
- Båndleggingsone. Massedeponi forurensede masser 760

Felles for reguleringsplan PBL 1985 og 2008

- Regulerings- og bebyggelsesplanområde
- Planens begrensnig
- Formålgrense

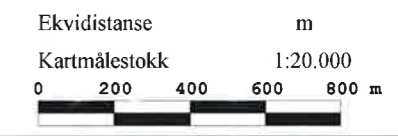
Abc Påskrift reguleringsformål/arealformål

Kyst

- Havflate
- Kystkontur
- Skjær

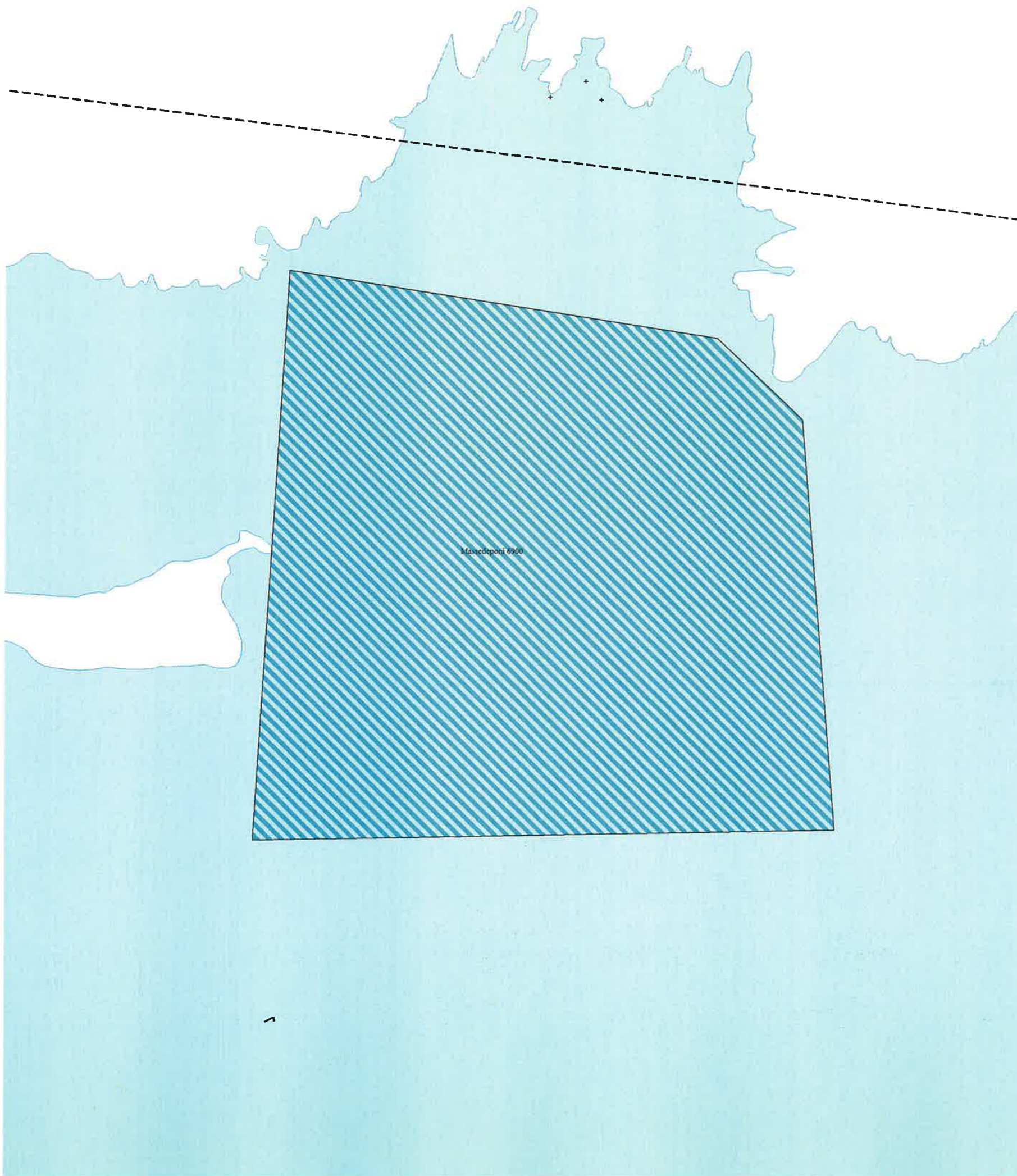
Vegsituasjon

- Veg



REGULERINGSPLAN ETTER PBL AV 2008
Sørvær havn
 MED TILHØRENDE REGULERINGSBESTEMMELSER

SAKSBEHANDLING ETTER PLAN- OG BYGNINGSLOVEN	SAKS-NR.	DATO	SIGN.
Revisjon			
Kommunestyrets vedtak:			
3. gangs behandling			
Offentlig ettersyn fra 15.03.2019 til 26.04.2019			
2. gangs behandling	2018/1572-17	05.03.2019	KAW
Offentlig ettersyn fra 29.10.2018 til 10.12.2018	2018/1572	31.10.2018	KAW
1. gangs behandling			
Kunngjøring av oppstart av planarbeidet		29.10.2018	
	2018/1572	31.10.2018	KAW
PLANEN UTARBEIDET AV:	PLANNR.	TEGNNR.	SAKSBEH.
	2015/2014/001		KAW



TEGNFORKLARING

**Plandata
Reguleringsplan PBL 2008**

- Båndlegginggrense nåværende
- Massedeponi rene masser 1201
- Industri/lager 1826
- Havn sikring av eksisterende veg 2040
- Kai 2041
- Parkering 2080
- Havneområde i sjø 6220
- Angitt formål i sjø og vassdrag/andre angitte hovedformål. Sjødeponi rene masser 6900
- Båndleggingsone. Massedeponi forurensede masser 760

Felles for reguleringsplan PBL 1985 og 2008

- Regulerings- og bebyggelsesplanområde

- Planens begrensning

- Formålsgrense

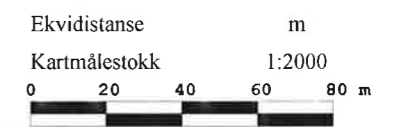
- Abc Påskrift reguleringsformål/arealformål

Kyst

- Havflate
- Kystkontur
- Skjær

Vegsituasjon

- Veg

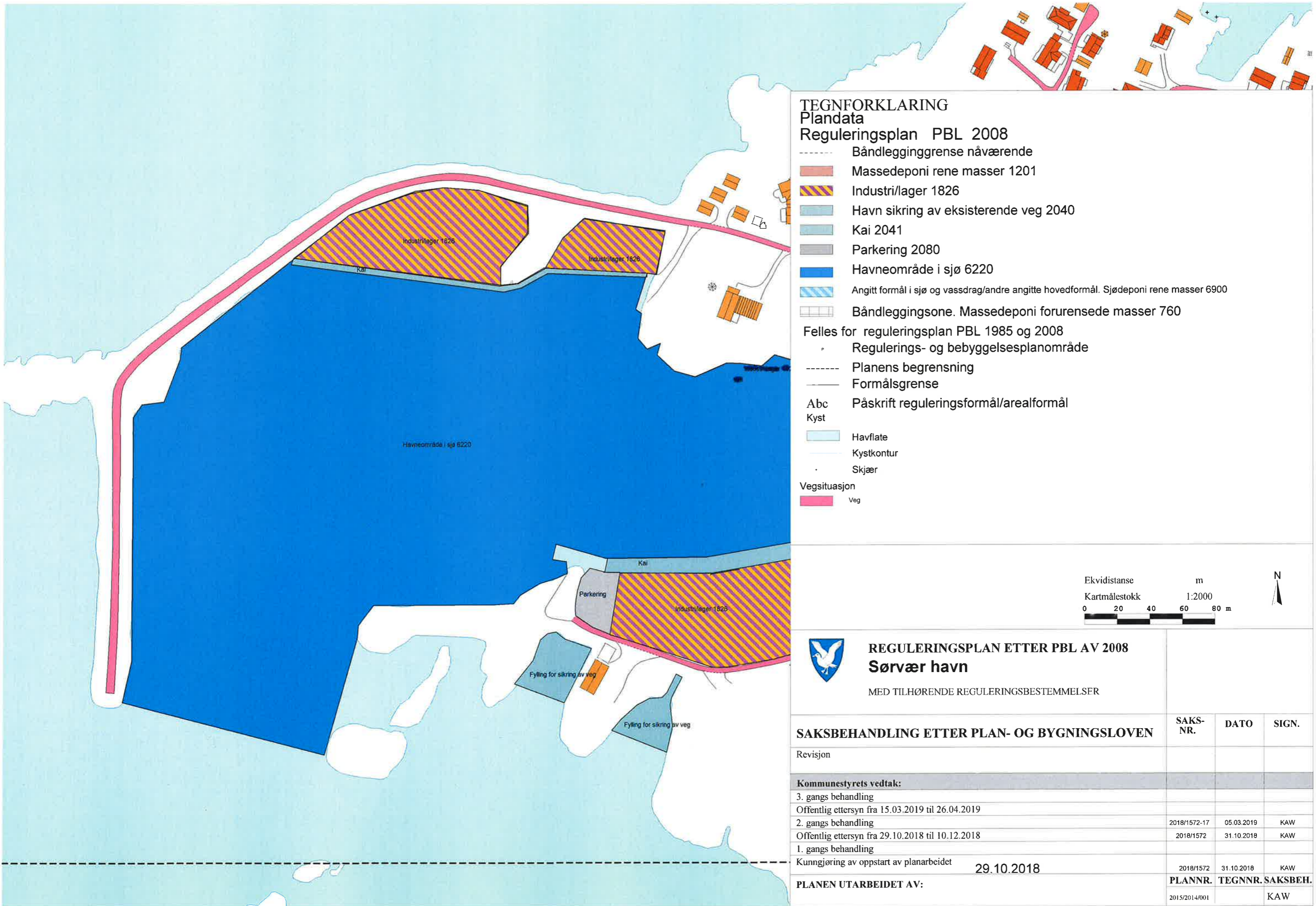


REGULERINGSPLAN ETTER PBL AV 2008

Sørvær havn

MED TILHØRENDE REGULERINGSBESTEMMELSER

SAKSBEHANDLING ETTER PLAN- OG BYGNINGSLOVEN			
	SAKS-NR.	DATO	SIGN.
Revisjon			
Kommunestyrets vedtak:			
3. gangs behandling			
Offentlig ettersyn fra 15.03.2019 til 26.04.2019			
2. gangs behandling	2018/1572-17	05.03.2019	KAW
Offentlig ettersyn fra 29.10.2018 til 10.12.2018	2018/1572	31.10.2018	KAW
1. gangs behandling			
Kunngjøring av oppstart av planarbeidet	2018/1572	31.10.2018	KAW
29.10.2018			
PLANEN UTARBEIDET AV:	PLANNR.	TEGNNR.	SAKSBEH.
	2015/2014/001		KAW



TEGNFORKLARING

**Plandata
Reguleringsplan PBL 2008**

- Båndleggingsgrense nåværende
- Massedeponi rene masser 1201
- Industri/lager 1826
- Havn sikring av eksisterende veg 2040
- Kai 2041
- Parkering 2080
- Havneområde i sjø 6220
- Angitt formål i sjø og vassdrag/andre angitte hovedformål. Sjødeponi rene masser 6900
- Båndleggingszone. Massedeponi forurensede masser 760

Felles for reguleringsplan PBL 1985 og 2008

• Regulerings- og bebyggelsesplanområde

----- Planens begrensning

— Formålsgrense

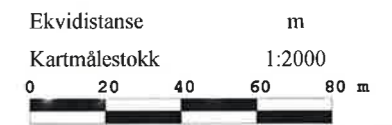
Abc Påskrift reguleringsformål/arealformål

Kyst

- Havflate
- Kystkontur
- Skjær

Vegsituasjon

- Veg



REGULERINGSPLAN ETTER PBL AV 2008

Sørvær havn

MED TILHØRENDE REGULERINGSBESTEMMELSER

SAKSBEHANDLING ETTER PLAN- OG BYGNINGSLOVEN	SAKS-NR.	DATO	SIGN.
Revisjon			
Kommunestyrets vedtak:			
3. gangs behandling			
Offentlig ettersyn fra 15.03.2019 til 26.04.2019			
2. gangs behandling	2018/1572-17	05.03.2019	KAW
Offentlig ettersyn fra 29.10.2018 til 10.12.2018	2018/1572	31.10.2018	KAW
1. gangs behandling			
Kunngjøring av oppstart av planarbeidet		29.10.2018	KAW
PLANEN UTARBEIDET AV:	PLANNR.	TEGNNR.	SAKSBEH.
	2015/2014/001		KAW



TEGNFORKLARING

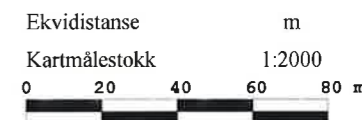
Plandata

Reguleringsplan PBL 2008

- Båndlegginggrense nåværende
- Massedeponi rene masser 1201
- ▨ Industri/lager 1826
- Havn sikring av eksisterende veg 2040
- Kai 2041
- Parkering 2080
- Havneområde i sjø 6220
- ▨ Angitt formål i sjø og vassdrag/andre angitte hovedformål. Sjødeponi rene masser 6900
- ▨ Båndleggingsone. Massedeponi forurensede masser 760

Felles for reguleringsplan PBL 1985 og 2008

- Regulerings- og bebyggelsesplanområde
- Planens begrensning
- Formålsgrense
- Abc Påskrift reguleringsformål/arealformål
- Kyst
- Havflate
- Kystkontur
- Skjær
- Vegsituasjon
- Veg

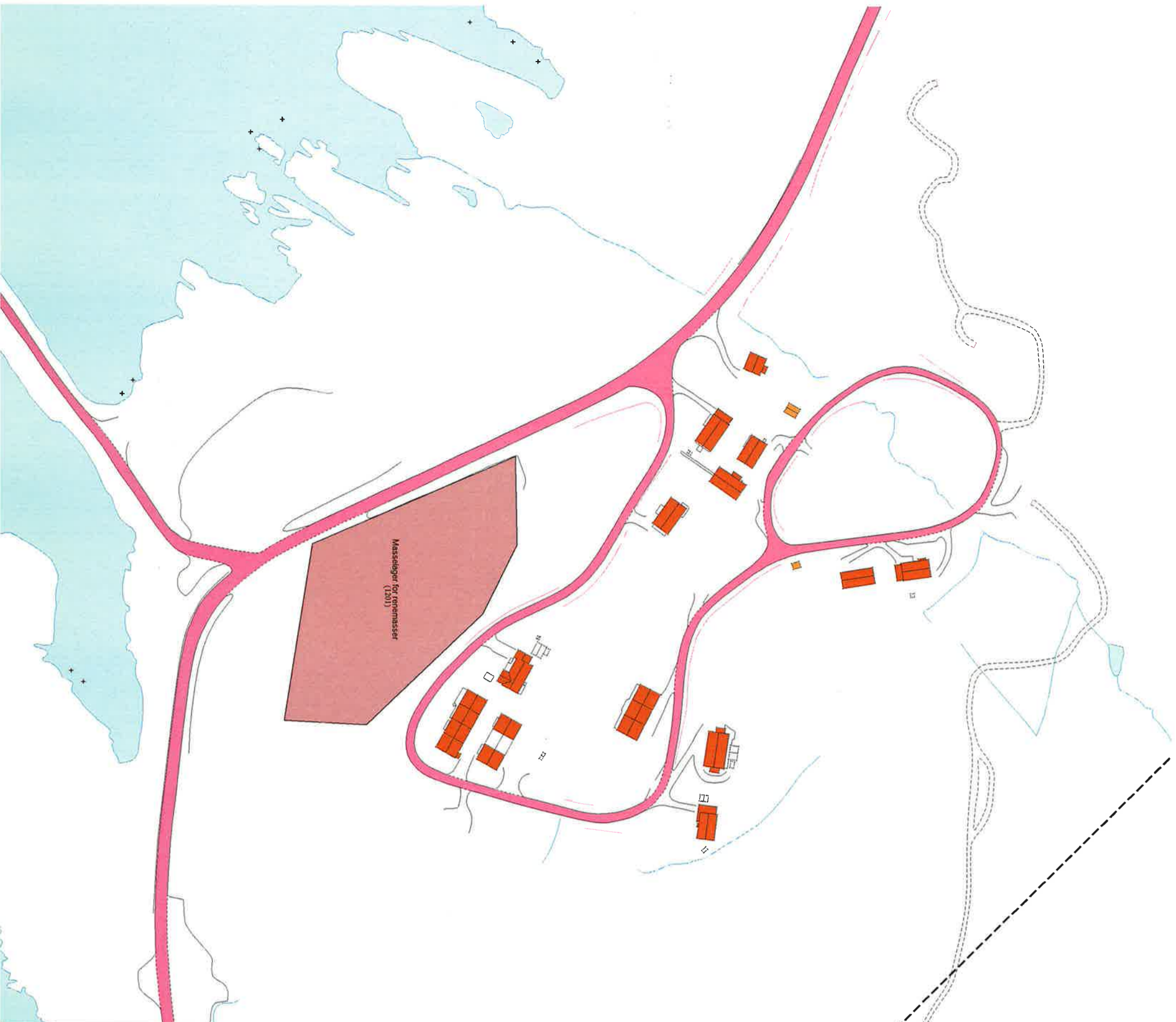


REGULERINGSPLAN ETTER PBL AV 2008

Sørvær havn

MED TILHØRENDE REGULERINGSBESTEMMELSER

SAKSBEHANDLING ETTER PLAN- OG BYGNINGSLOVEN			
SAKS-NR.	DATO	SIGN.	
Revisjon			
Kommunestyrets vedtak:			
3. gangs behandling			
Offentlig ettersyn fra 15.03.2019 til 26.04.2019			
2018/1572-17	05.03.2019	KAW	
2. gangs behandling			
Offentlig ettersyn fra 29.10.2018 til 10.12.2018			
2018/1572	31.10.2018	KAW	
1. gangs behandling			
Kunngjøring av oppstart av planarbeidet			
	29.10.2018	KAW	
PLANEN UTARBEIDET AV:			
2015/2014/001		PLANNR.	TEGNNR. SAKSBEH.
			KAW



TEGNFORKLARING

Plandata

Reguleringsplan PBL 2008

- Båndleggingsgrense nåværende
- Massedeponi rene masser 1201
- Industri/lager 1826
- Havn sikring av eksisterende veg 2040
- Kai 2041
- Parkering 2080
- Havneområde i sjø 6220
- Angitt formål i sjø og vassdrag/andre angitte hovedformål. Sjødeponi rene masser 6900
- Båndleggingssone. Massedeponi forurensete masser 760

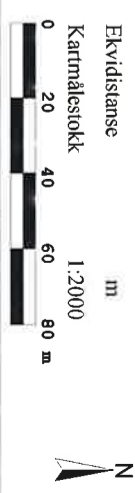
Felles for reguleringsplan PBL 1985 og 2008

- Planens begrensning
- Formålsgrense
- Påskrift reguleringsformål/arealformål

Abc

- Havflate
- Kystkontur
- Skjær
- Veg

Vegsituasjon



REGULERINGSPLAN ETTER PBL AV 2008

Sørvær havn

MED TILHØRENDE REGULERINGSBESTEMMELSER

SAKSBEHANDLING ETTER PLAN- OG BYGNINGSLOVEN

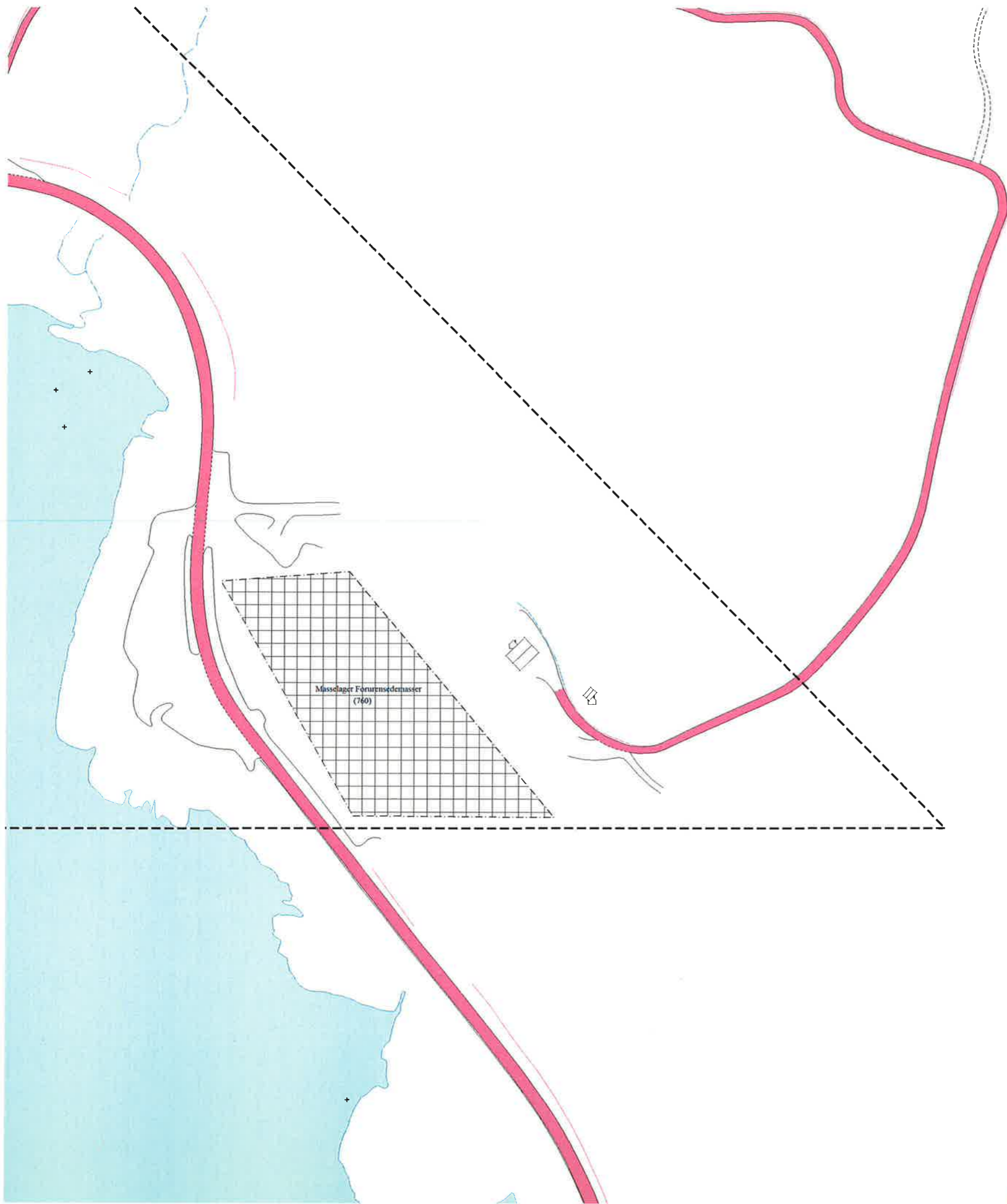
Revisjon

Kommunestyrets vedtak:

Revisjon	SAKS-NR.	DATO	SIGN.
3. gangs behandling			
Offentlig ettersyn fra 15.03.2019 til 26.04.2019			
2. gangs behandling			
Offentlig ettersyn fra 29.10.2018 til 10.12.2018	2019/1572-17	05.03.2019	KAW
1. gangs behandling	2018/4572	31.10.2018	KAW
Kunngjøring av oppstart av planarbeidet	2018/1572	31.10.2018	KAW

PLANEN UTARBEIDET AV: 29.10.2018

PLANNR.	TEGNNR.	SAKSBEH.
2015/2014/001		KAW



TEGNFORKLARING

**Plandata
Reguleringsplan PBL 2008**

- Båndleggingsgrense nåværende
- Massedeponi rene masser 1201
- Industri/lager 1826
- Havn sikring av eksisterende veg 2040
- Kai 2041
- Parkering 2080
- Havneområde i sjø 6220
- Angitt formål i sjø og vassdrag/andre angitte hovedformål. Sjødeponi rene masser 6900
- Båndleggingsone. Massedeponi forurensede masser 760

Felles for reguleringsplan PBL 1985 og 2008

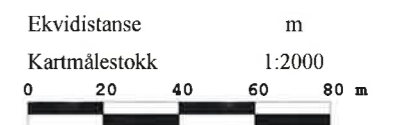
- Regulerings- og bebyggelsesplanområde
- Planens begrensnig
- Formålsgrense

Abc Påskrift reguleringsformål/arealformål

- Kyst**
- Havflate
- Kystkontur
- Skjær

Vegsituasjon

- Veg



REGULERINGSPLAN ETTER PBL AV 2008

Sørvær havn

MED TILHØRENDE REGULERINGSBESTEMMELSER

SAKSBEHANDLING ETTER PLAN- OG BYGNINGSLOVEN				SAKS-NR.	DATO	SIGN.	
Revisjon							
Kommunestyrets vedtak:							
3. gangs behandling							
Offentlig ettersyn fra 15.03.2019 til 26.04.2019							
2. gangs behandling							
					2018/1572-17	05.03.2019	KAW
Offentlig ettersyn fra 29.10.2018 til 10.12.2018							
					2018/1572	31.10.2018	KAW
1. gangs behandling							
Kunngjøring av oppstart av planarbeidet							
					2018/1572	31.10.2018	KAW
PLANEN UTARBEIDET AV:							
					PLANNR.	TEGNNR.	SAKSBEH.
					2015/2014/001		KAW